



Ronde Montluçonnaise 2023

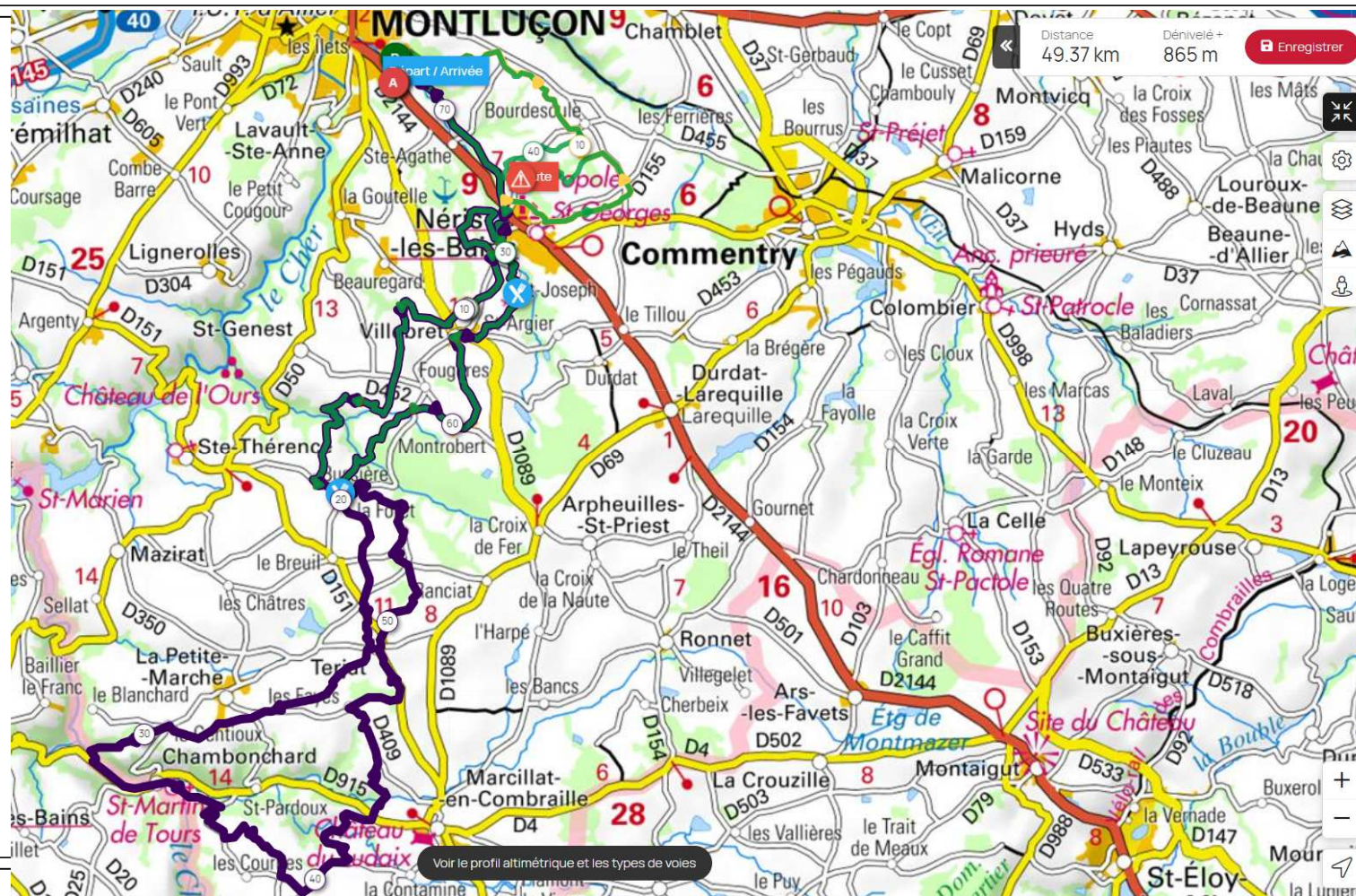
Dimanche 3 Septembre

Distance	Prix	Heure de Départ	Identifiant Openrunner
18Km D+ 208m	5€	8h-10h	17089855
36Km D+ 597m	7€	8h-9h30	17089748
50Km D+ 865m	7€	8h-9h30	17089761
72Km D+ 1335m	7€	8h-8h30	17089708

Les Parcours



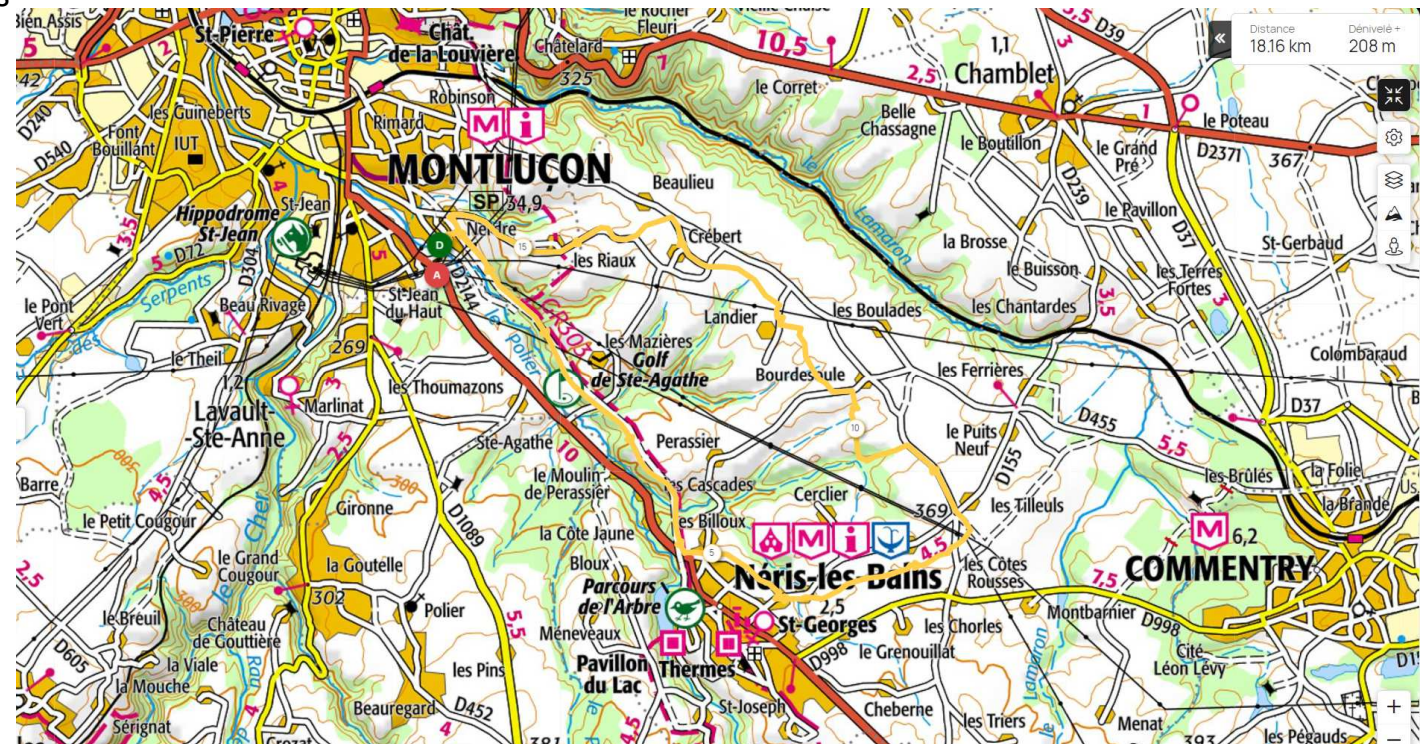
- 1) 18Km D+208m
- 2) 36Km D+597m
- 3) 50Km D+865m
- 4) 72Km D+ 1335m



Parcours N°1 18Km - ID17089855



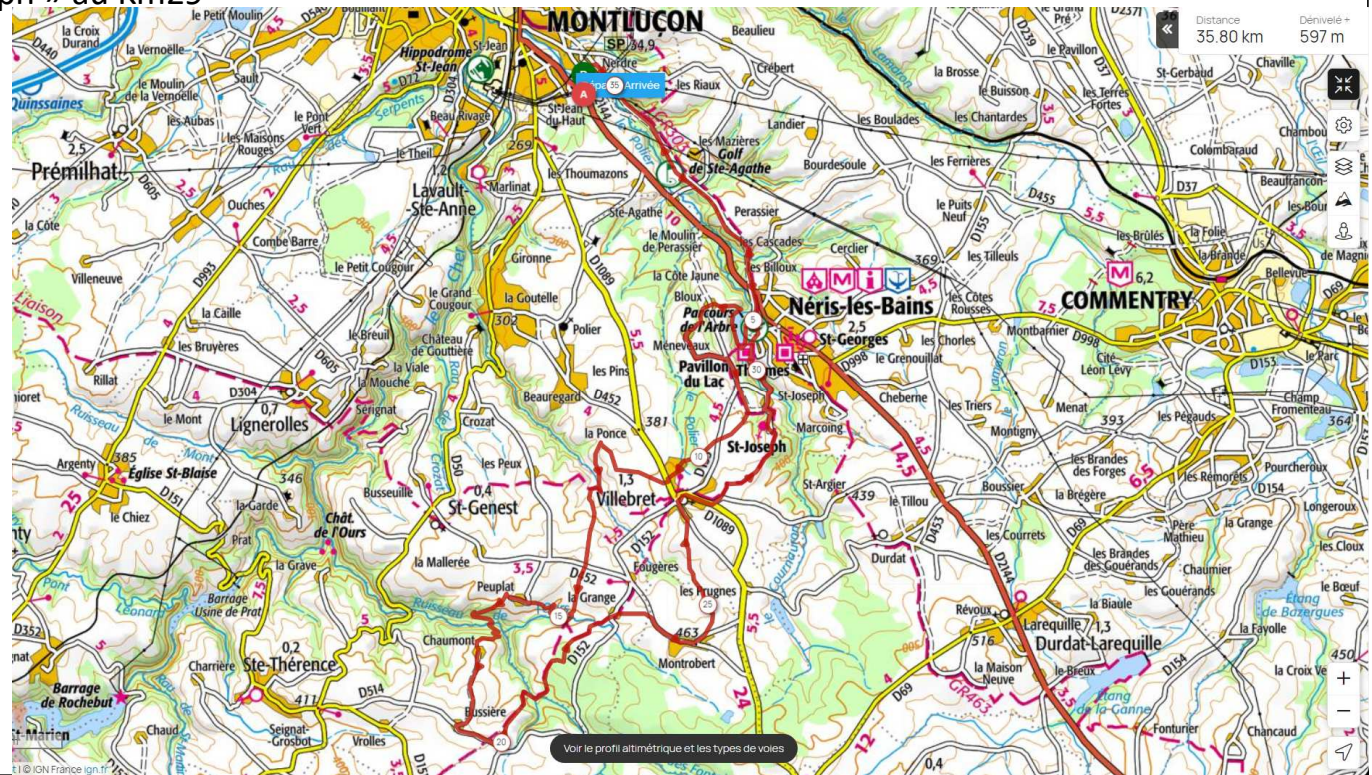
- Montée Voie Piétonne
- Retour par les Réaux
- Pas de ravitaillement sur le parcours
- Ravitaillement à l'arrivée



Parcours N°2 36Km - ID17089748



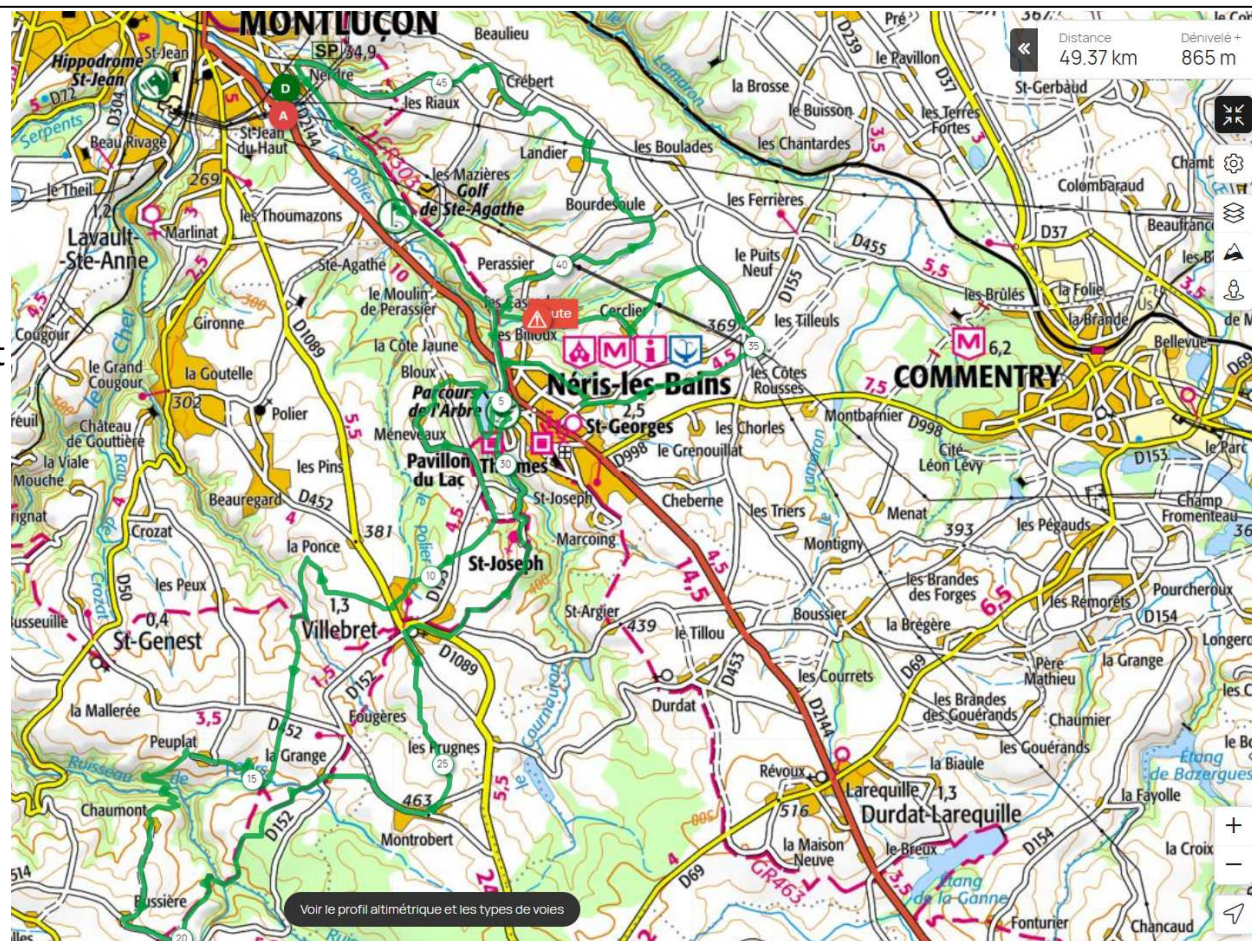
- Montée par la voie piétonne
- 1^{er} Ravitaillement à « Bussière » au Km20
- 2^{ème} Ravitaillement à « La Chapelle St-Joseph » au Km29
- Retour par la voie piétonne
- Ravitaillement à l'arrivée



Parcours N°3 50Km - ID17089761



- Montée par la voie piétonne
- 1^{er} Ravitaillement à « Bussière » au Km20
- 2^{ème} Ravitaillement à « La Chapelle St-Joseph » au Km29
- Retour par les Réaux qui rajoute 15km
- Possibilité de raccourcir et de rentrer directement par la voie piétonne (au choix)
- Ravitaillement à l'arrivée

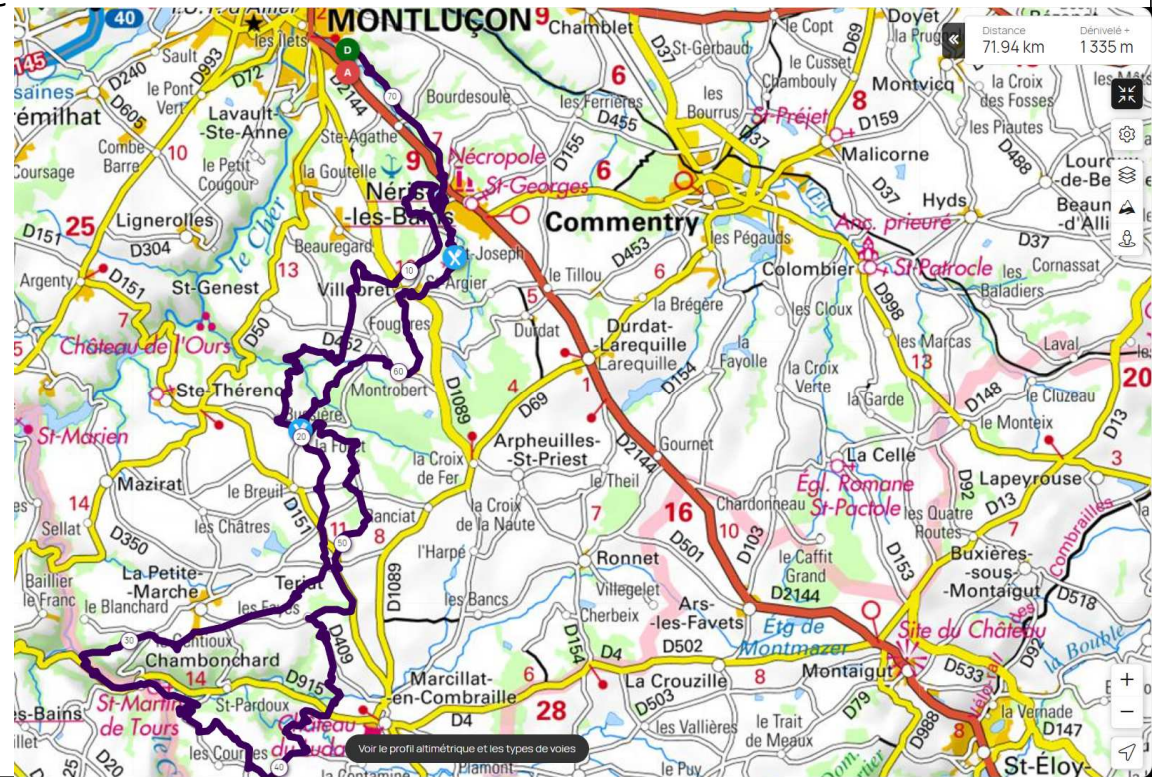


04/07/2023

Parcours N°4 72Km - ID17089708



- Idem 36/50Km jusqu'à Bussière puis boucle pour aller sur Chambonchard et revenir à « Bussière »
- 1er ravitaillement à « Bussière » au Km20
- La boucle fait 35km sans ravitaillement - Boucle pas facile
- 2^{ème} Ravitaillement à « Bussière » au Km56
- 3^{ème} Ravitaillement à « La Chapelle St-Joseph » au Km65
- Retour par la voie piétonne – Ouf!
- Ravitaillement à l'arrivée



Débroussaillage Zone 1



Essentiellement Ronce dans la descente du ruisseau de Villebret - Faye

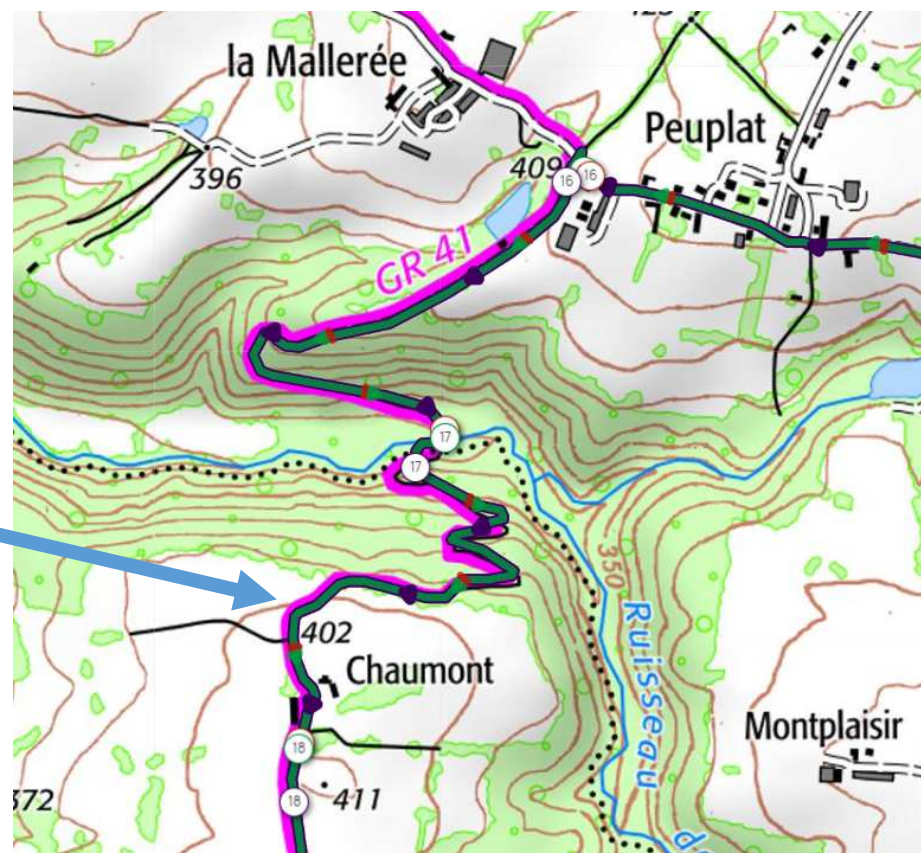


04/07/2023

Débroussaillage Zone 2



Essentiellement ronce dans la montée en zigzag et en haut avant la marre (ferme de Bussière)

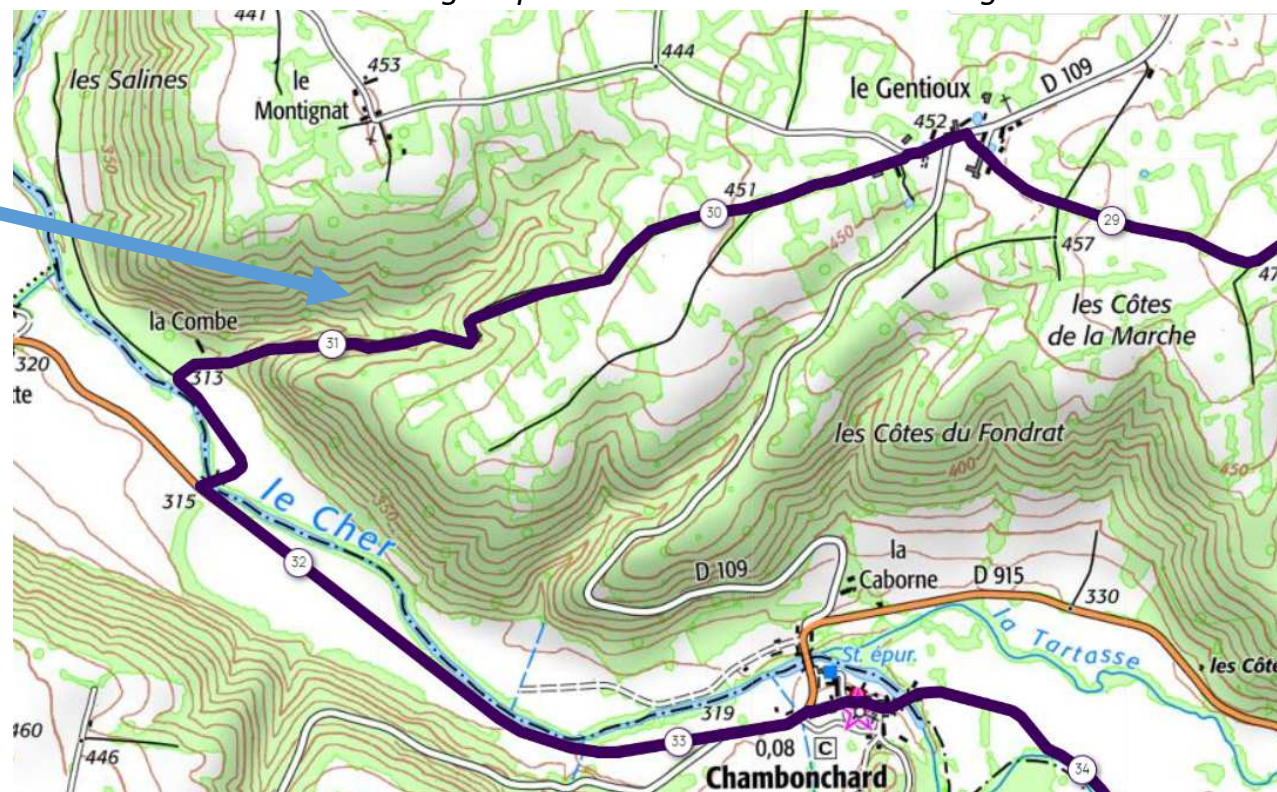


Arbre Zone 3



Besoin de tronçonneuse car grosse branche + 1 tronc (petit) dans la belle descente avant la route de Chambonchard + Débroussaillage

Pour info, sur la boucle j'ai modifié la trace entre Charrassat et Morangère pour éviter 200 à 300m de Fougères assez hautes qu'il serait pénible de débroussailler.



Planning + Bénévole = Reste à faire



Samedi 02 septembre

- Balisage des parcours 18/36/50 et 72Km

Dimanche 03 Septembre

- 1^{er} Ravitaillement à « Bussière » 3 ou 4 personnes car tous les parcours y passent sauf le 18km
- 2^{ème} Ravitaillement à « La Chapelle St-Joseph » à Nérès Idem
- Ravitaillement à l'arrivée 2 ou 3 personnes